



Poznań, dnia 30 maja 2019 r.

**ZARZĄD  
WOJEWÓDZTWA WIELKOPOLSKIEGO**

**DI-IV. 8012. 86. 2019**

**Postanowienie nr 86/19**

Na podstawie art. 11b ustawy z dnia 10 kwietnia 2003 r. o szczególnych zasadach przygotowania i realizacji inwestycji w zakresie dróg publicznych (tekst jednolity Dz. U. z 2018 r. poz. 1474), art. 106 ustawy z dnia 14 czerwca 1960 r. Kodeks postępowania administracyjnego (tekst jednolity Dz. U. z 2018 r. poz. 2096 ze zm.), **po rozpatrzeniu wniosku** Pani Zofii Lewandowskiej z firmy BBF Sp. z o.o. z siedzibą w Poznaniu z dnia 21.05.2019 r. (wpłynął do UMWW 22.05.2019 r.) L.dz. 1135/AT-D/BBF/2019, występującej z upoważnienia **Wójta Gminy Suchy Las w sprawie uzyskania opinii Zarządu Województwa Wielkopolskiego do decyzji o zezwoleniu na realizację inwestycji drogowej, polegającej na rozbudowie dróg gminnych: ul. Polnej od km 0+001,00 do km 0+348,00, ul. Kwiatowej od km 0+000,00 do km 0+207,00 i od km 0+418,30 do km 0+545,10 (odc. od ul. Lipowej do ul. Polnej) oraz ul. Kwiatowej od km 0+000,00 do km 0+302,75 (odc. od ul. Polnej do ul. Czereśniowej) w miejscowości Gołęczewo, gmina Suchy Las, wykonywanej w ramach zadania: „Budowa kanalizacji sanitarnej i deszczowej oraz dróg dla miejscowości Gołęczewo w Gminie Suchy Las”**

**Zarząd Województwa Wielkopolskiego**

w składzie:

Marek Woźniak  
Wojciech Jankowiak  
Marzena Wodzińska  
Jacek Bogusławski

**postanawia**

**zaopiniować przedmiotową inwestycję pozytywnie** w zakresie zadań i programów określonych w art. 39 ust. 3, 4 i 5 oraz art. 48 ustawy z dnia 27 marca 2003 r. o planowaniu i zagospodarowaniu przestrzennym (tekst jednolity Dz. U. z 2018 r. poz. 1945 ze zm.), ujętych w Planie zagospodarowania przestrzennego województwa wielkopolskiego wraz z Planem zagospodarowania przestrzennego miejskiego obszaru funkcjonalnego Poznania, zatwierdzonym Uchwałą nr V/70/19 Sejmiku Województwa Wielkopolskiego z dnia 25 marca 2019 r. (Dz. Urz. Woj. Wlkp. z 2019 r. poz. 4021).

**Uzasadnienie**

Przedmiotowe zamierzenie inwestycyjne nie koliduje z ww. zadaniami i programami ujętymi w obowiązującym Planie zagospodarowania przestrzennego województwa wielkopolskiego. Wobec powyższego orzeczono jak w sentencji.

**Pouczenie**

Na niniejsze postanowienie służy Stronie zażalenie do Samorządowego Kolegium Odwoławczego w Poznaniu za pośrednictwem Zarządu Województwa Wielkopolskiego (adres dla korespondencji: Departament Infrastruktury Urzędu Marszałkowskiego Województwa Wielkopolskiego al. Niepodległości 34, 61-714 Poznań) w terminie 7 dni od daty jego doręczenia.

**Otrzymują:**

1. Pani Zofia Lewandowska  
BBF Sp. z o.o.  
60-451 Poznań, ul. Dąbrowskiego 461
2. Wójt Gminy Suchy Las  
62-002 Suchy Las, ul. Szkolna 13
3. a/a

ps/mk

z up. MARSZAŁKA WOJEWÓDZTWA

*Wojciech Jankowiak*  
Wicemarszałek



**Pani Zofia Lewandowska**

BBF Sp. z o.o.  
ul. Dąbrowskiego 461  
60-451 Poznań

Wasze pismo z dnia: 21.05.2019r.

Znak: 1137/AT-D/BBF/2019

Nasz znak: WD.7111.37.2019.OP

Data: 03.06.2019r.

W odpowiedzi na pismo z dnia 22.05.2019r. (data wpływu do Starostwa) przesyłam w załączeniu Uchwałę Nr 455/2019 Zarządu Powiatu w Poznaniu z dnia 30 maja 2019r. w sprawie wydania opinii dotyczącej projektu pn.: „Rozbudowa dróg gminnych, ulicy Polnej od km 0+001,00 do km 0+348,00 oraz ul. Kwiatowej od km 0+000,00 do km 0+207,00 i od km 0+418,30 do km 0+545,10 (odc. od ul. Lipowej do ul. Polnej) oraz ul. Kwiatowej od km 0+000,00 do km 0+302,75 (odc. od ul. Polnej do ul. Czereśniowej) w miejscowości Gołęczewo, Gmina Suchy Las, wykonywana w ramach zadania: "Budowa kanalizacji sanitarnej i deszczowej oraz dróg dla miejscowości Gołęczewo w Gminie Suchy Las"”.

DYREKTOR  
Wydziału Dróg i Gospodarki Przestrzennej  
Marian Andrzejczyk

Otrzymują:

1. Adresat
2. WD aa.

Sprawę prowadzi:

Wydział Dróg i Gospodarki Przestrzennej,  
Paweł Olbiński, Samodzielny Referent, tel. 61 22 69 226

UCHWAŁA Nr .....<sup>455</sup> /2019  
ZARZĄDU POWIATU W POZNANIU  
z dnia .....<sup>30 maja</sup> 2019r.

**w sprawie:** wydania opinii dotyczącej projektu pn.: „Rozbudowa dróg gminnych, ulicy Polnej od km 0+001,00 do km 0+348,00 oraz ul. Kwiatowej od km 0+000,00 do km 0+207,00 i od km 0+418,30 do km 0+545,10 (odc. od ul. Lipowej do ul. Polnej) oraz ul. Kwiatowej od km 0+000,00 do km 0+302,75 (odc. od ul. Polnej do ul. Czereśniowej) w miejscowości Gołęczewo, Gmina Suchy Las, wykonywana w ramach zadania: "Budowa kanalizacji sanitarnej i deszczowej oraz dróg dla miejscowości Gołęczewo w Gminie Suchy Las"”.

Na podstawie art. 11b ust. 1 ustawy z dnia 10 kwietnia 2003r. o szczególnych zasadach przygotowania i realizacji inwestycji w zakresie dróg publicznych (Dz.U. z 2018r. poz. 1474), Zarząd Powiatu w Poznaniu uchwala, co następuje:

**§1.** Zarząd Powiatu w Poznaniu opiniuje pozytywnie inwestycję dotyczącą projektu pn.: „Rozbudowa dróg gminnych, ulicy Polnej od km 0+001,00 do km 0+348,00 oraz ul. Kwiatowej od km 0+000,00 do km 0+207,00 i od km 0+418,30 do km 0+545,10 (odc. od ul. Lipowej do ul. Polnej) oraz ul. Kwiatowej od km 0+000,00 do km 0+302,75 (odc. od ul. Polnej do ul. Czereśniowej) w miejscowości Gołęczewo, Gmina Suchy Las, wykonywana w ramach zadania: "Budowa kanalizacji sanitarnej i deszczowej oraz dróg dla miejscowości Gołęczewo w Gminie Suchy Las"”.

**§2.** Wykonanie uchwały powierza się Dyrektorowi Wydziału Dróg i Gospodarki Przestrzennej.


**§3.** Uchwała wchodzi w życie z dniem jej podjęcia.

Starosta Poznański                      Jan Grabkowski

Wicestarosta Poznański                Tomasz Łubiński

Członek Zarządu                        Piotr Zalewski

Członek Zarządu                        Antoni Kalisz



DYREKTOR  
Wydziału Dróg i Gospodarki Przestrzennej  
R. J. D. CA PRAWNY  
Andruszyk  
Allego



**Uzasadnienie**  
**do Uchwały Nr .....455..... /2019**  
**Zarządu Powiatu w Poznaniu**  
**z dnia .....30 maja.....2019r.**

W dniu 22.05.2019r. do Starostwa Powiatowego w Poznaniu wpłynęło pismo znak 1137/AT-D/BBF/2019 z dnia 21.05.2019r. Pani Zofii Lewandowskiej działającej z upoważnienia Wójta Gminy Suchy Las, w sprawie zaopiniowania inwestycji dotyczącej projektu pn.: „Rozbudowa dróg gminnych, ulicy Polnej od km 0+001,00 do km 0+348,00 oraz ul. Kwiatowej od km 0+000,00 do km 0+207,00 i od km 0+418,30 do km 0+545,10 (odc. od ul. Lipowej do ul. Polnej) oraz ul. Kwiatowej od km 0+000,00 do km 0+302,75 (odc. od ul. Polnej do ul. Czereśniowej) w miejscowości Gołęczewo, Gmina Suchy Las, wykonywana w ramach zadania: "Budowa kanalizacji sanitarnej i deszczowej oraz dróg dla miejscowości Gołęczewo w Gminie Suchy Las".

Zgodnie z art. 11b ustawy z dnia 10 kwietnia 2003r. o szczególnych zasadach przygotowania i realizacji inwestycji w zakresie dróg publicznych (Dz.U. z 2018r. poz. 1474), właściwy zarządca drogi składa wniosek o wydanie decyzji o zezwoleniu na realizację inwestycji drogowej po uzyskaniu opinii właściwych miejscowo zarządu województwa, zarządu powiatu oraz wójta (burmistrza, prezydenta miasta).

Wniosek zawiera wszystkie elementy zgodnie art. 11b ust. 1a ustawy z dnia 10 kwietnia 2003r. o szczególnych zasadach przygotowania i realizacji inwestycji w zakresie dróg publicznych (Dz.U. z 2018r. poz. 1474).

Wobec powyższego, podjęcie stosownej Uchwały Zarządu Powiatu w Poznaniu jest uzasadnione.

**WICESTAROSTA**

**Tomasz Ładziński**

**PREZENTOR**  
**Zarządu Powiatu w Poznaniu**  
**Andrzej Andruszyk**





# Urząd Gminy Suchy Las

Nr sprawy: BI.7013.2.22.2012

Suchy Las, dn. 03-06-2019 r.




Na podstawie art. 11b ustawy z dnia 10 kwietnia 2003r. o szczególnych zasadach przygotowania i realizacji inwestycji w zakresie dróg publicznych (Dz.U. 2018 poz. 1474 t.j.).

## opiniuję pozytywnie

inwestycję:

***Rozbudowa dróg gminnych, ulicy Polnej od km 0+001,00 do km 0+348,00 oraz ul. Kwiatowej od km 0+000,00 do km 0+207,00 i od km 0+418,30 do km 0+545,10 (odc. od ul. Lipowej do ul. Polnej) oraz ul Kwiatowej od km 0+000,00 do km 0+302,75 (odc. od ul. Polnej do ul. Czereśniowej) w miejscowości Gołęczewo, Gmina Suchy Las, wykonywana w ramach zadania: „Budowa kanalizacji sanitarnej i deszczowej oraz dróg dla miejscowości Gołęczewo w Gminie Suchy Las***

Przedmiotowe zamierzenie ma istotne znaczenie dla rozwoju miejscowości, gdyż stanowi kontynuację inwestycji związanych z budową oraz przebudową dróg w Gołęczewie. Rozbudowywane istniejące drogi asfaltowe i gruntowe wpłyną na poprawę komfortu i płynności jazdy oraz zmniejszą poziom pylenia, jaki generuje się podczas korzystania z dróg gruntowych.

Z up. Wójta Gminy  
  
Marcin Buliński  
Wójt Gminy

Suchy Las   
+FOR YOU



Urząd Gminy Suchy Las  
adres: ul. Szkolna 13, 62-002 Suchy Las  
tel.: +48 61-8926-250, fax: +48 61-8125-212  
e-mail: ug@suchylas.pl, [www.suchylas.pl](http://www.suchylas.pl)

Godziny urzędowania:  
pn. 10.00 – 17.00, wt. – pt. 8.00 – 15.00  
Biuro Obsługi Interesanta:  
pn. 8.00 – 17.00, wt. – pt. 7.00 – 15.00



**Powiatowy Konserwator Zabytków**

ul. Słowackiego 8  
60-823 Poznań

**Wójt Gminy Suchy Las**  
**ul. Szkolna 13, 62-002 Suchy Las**

**działająca przez pełnomocnika:**

Zofia Lewandowska  
BBF Sp. z o.o. Filip Grzelak  
ul. Jana Henryka Dąbrowskiego 461, 60-451 Poznań

Wasze pismo z dnia:	Znak:	Nasz znak:	Data:
21.05.2019 r.	1132/AT-D/BBF/2019	KZ.673.00744.2019.IV	24.05.2019 r.

Sprawa: opinii do uzyskania decyzji o zezwoleniu na realizacji inwestycji drogowej: „Rozbudowa dróg gminny, ulicy Polnej od km 0+001,00 do km 0+348,00 oraz ul. Kwiatowej od km 0+000,00 do km 0+207,00 i od km 0+418,30 do km 0+545,10 (odc. od ul. Lipowej do ul. Polnej) oraz ul. Kwiatowej od km 0+000,00 do km 0+302,75 (odc. od ul. Polnej do ul. Czereśniowej) w miejscowości Gołęczewo, Gmina Suchy Las, wykonywana w ramach zadania: "Budowa kanalizacji sanitarnej i deszczowej oraz dróg dla miejscowości Gołęczewo w Gminie Suchy Las".

**OPINIA**

Działając na podstawie porozumienia z dnia 24. marca 2009 r. zawartego pomiędzy Wojewodą Wielkopolskim oraz Starostą Poznańskim w sprawie powierzenia Powiatowi Poznańskiemu spraw z zakresu właściwości Wielkopolskiego Wojewódzkiego Konserwatora Zabytków (Dz.U. Woj. Wlkp. z 2009 r., nr 85, poz. 1212); art. 7 pkt. 4, art. 18 ust.1, Ustawy o ochronie zabytków i opiece nad zabytkami z dnia 23 lipca 2003r. (Dz. U. 2018.2067 t.j. ze zm); art. 11d, ust. 1, pkt. 8, lit. f ustawy o szczególnych zasadach przygotowania i realizacji inwestycji w zakresie dróg publicznych z dnia 10 kwietnia 2003 r. /Dz. U. z 2018.1474 t.j./:

Starostwo Powiatowe w Poznaniu – Powiatowy Konserwator Zabytków w odpowiedzi na pismo z dnia 21.05.2019 r., data wpływu 22.05.2019 r. informuje, że w granicach ww inwestycji , oznaczonej na dołączonym do wniosku mapie, obecnie nie zewidencjonowano zabytków, w tym stanowisk archeologicznych podlegających ochronie i opiece konserwatorskiej.

W związku z powyższym nie wnosi się uwag w kwestii realizacji zamierzonego przedsięwzięcia.

Jednocześnie Starostwo Powiatowe w Poznaniu-Powiatowy Konserwator Zabytków informuje, że zgodnie z art. 32 ust. 1 Ustawy z dnia 23 lipca 2003 r. o ochronie zabytków i opiece nad zabytkami (Dz.U. 2018.2067 t.j. ze zm)

*„Kto w trakcie prowadzenia robót budowlanych lub ziemnych odkrył przedmiot, co do którego istnieje przypuszczenie, iż jest on zabytkiem, jest obowiązany: 1) wstrzymać wszelkie roboty mogące uszkodzić lub zniszczyć odkryty przedmiot 2) zabezpieczyć przy użyciu dostępnych środków, ten przedmiot i miejsce jego odkrycia; 3) niezwłocznie zawiadomić o tym właściwego konserwatora zabytków, a jeśli nie jest to możliwe, właściwego wójta (burmistrza, prezydenta miasta).” oraz*

Zgodnie z art. 116 ust. 1. i 2 wyżej cytowanej ustawy „1.Kto niezwłocznie nie powiadomił wojewódzkiego konserwatora zabytków lub wójta (burmistrza, prezydenta miasta) albo dyrektora urzędu morskiego o przypadkowym odkryciu przedmiotu, co do którego istnieje przypuszczenie, iż jest on zabytkiem archeologicznym, a także nie zabezpieczył, przy użyciu dostępnych środków, tego przedmiotu i miejsca jego znalezienia, podlega karze grzywny. 2.W razie popełnienia wykroczenia określonego w ust. 1 można orzec nawiązkę do wysokości dwudziestokrotnego minimalnego wynagrodzenia na wskazany cel społeczny związany z opieką nad zabytkami”.

załączniki: 1 materiałów do opinii

z up. STAROSTY  
  
Wiesław Biegański  
Powiatowy Konserwator Zabytków  
w Poznaniu [www.powiat.poznan.pl](http://www.powiat.poznan.pl)

**Otrzymuje:** list zwykły

1. Zofia Lewandowska, BBF Sp. z o.o. ul. Jana Henryka Dąbrowskiego 461, 60-451 Poznań
- 2.aa AK

Sprawę prowadzi: Z-ca Powiatowego Konserwatora Zabytków Agnieszka Krawczewska ☎ 61 841 8845





PO.RPP.430.76.2019.MK

**Gmina Suchy Las**  
**ul. Szkolna 13**  
**62-002 Suchy Las**

Nawiązując do otrzymanego pisma znak: 1134/AT-D/BBF/2019 z dnia 21 maja 2019 r. Pani Zofii Lewandowskiej, reprezentującej firmę BBF Sp. z o.o. (ul. Dąbrowskiego 461, 60-451 Poznań) działającej w imieniu i na rzecz Gminy Suchy Las, o zaopiniowanie inwestycji drogowej pn. „Rozbudowa dróg gminnych, ulicy Polnej od km 0+001,00 do km 0+348,00 oraz ul. Kwiatowej od km 0+000,00 do km 0+207,00 i od km 0+418,30 do km 0+545,10 (odc. od ul. Lipowej do ul. Polnej) oraz ul. Kwiatowej od km 0+000,00 do km 0+302,75 (odc. od ul. Polnej do ul. Czereśniowej) w miejscowości Gołęczewo, Gmina Suchy Las, wykonywana w ramach zadania: „Budowa kanalizacji sanitarnej i deszczowej oraz dróg dla miejscowości Gołęczewo w Gminie Suchy Las”, Dyrektor Regionalnego Zarządu Gospodarki Wodnej Wód Polskich w Poznaniu przedstawia poniższe stanowisko w przedmiotowej sprawie.

Stosownie do art. 11d ust. 1 pkt 8d) ustawy z dnia 10 kwietnia 2003 r. o szczególnych zasadach przygotowania i realizacji inwestycji w zakresie dróg publicznych (Dz.U. z 2018 r., poz. 1474) dyrektor regionalnego zarządu gospodarki wodnej Państwowego Gospodarstwa Wodnego Wody Polskie wydaje opinię w odniesieniu do inwestycji obejmujących wykonanie urządzeń wodnych oraz w odniesieniu do wykonywania obiektów budowlanych lub robót na obszarach szczególnego zagrożenia powodzią.

Powyższa opinia konieczna jest tylko wtedy, gdy w liniach rozgraniczających planowane przedsięwzięcie (droga publiczna) znajdą się obszary szczególnego zagrożenia powodzią, w granicach których zaplanowano do wykonania urządzenia, obiekty lub roboty, o których mowa w art. 11d ust. 1 pkt 8d) wyżej wymienionej ustawy.

Po analizie przesłanych do zaopiniowania materiałów ustalono, iż zamierzona inwestycja zlokalizowana w regionie wodnym Warty, administrowanym przez Państwowe Gospodarstwo Wodne Wody Polskie Regionalny Zarząd Gospodarki Wodnej w Poznaniu, nie polega na wykonaniu urządzeń wodnych oraz wykonywaniu obiektów budowlanych i robót na obszarach szczególnego zagrożenia powodzią. W związku z tym Wnioskodawca nie ma obowiązku przedłożenia opinii dyrektora regionalnego zarządu gospodarki wodnej Państwowego Gospodarstwa Wodnego Wody Polskie zgodnie z art. 11d ust. 1 pkt 8d) ustawy z dnia 10 kwietnia 2003 r. o szczególnych zasadach przygotowania i realizacji inwestycji w zakresie dróg publicznych.

Stanowisko to zgodne jest z utrwalonym piśmiennictwem dotyczącym ww. ustawy:

Podkreślenia wymaga, iż nie wszystkie elementy wymienione w art. 11d ust. 1 ustawy będą musiały być przedłożone w konkretnej sprawie. Omawiany przepis określa bowiem katalog niezbędnych dokumentów i informacji, o ile w konkretnej sytuacji dokumenty te i informacje będą konieczne ze względu na istniejące uwarunkowania w sprawie. (patrz: komentarz Mariana Wolanina do art. 11d ustawy o szczególnych zasadach przygotowania i realizacji inwestycji w zakresie dróg publicznych, rok wydania: 2010, Wydanie 2).

Załącznik – 1 egzemplarz dokumentacji

  
Z UP. DYREKTORA  
Roman Strzelczyk

Otrzymują:

1. Adresat – adres pełnomocnika  
Pani Zofia Lewandowska  
BBF Sp. z o.o.  
ul. Dąbrowskiego 461, 60-451 Poznań
2. RPP aa

**Klauzula informacyjna dla osób fizycznych (podmiotów) dotycząca przetwarzania danych osobowych.**

Zgodnie z art. 13 ust. 1 i 2 rozporządzenia Parlamentu Europejskiego i Rady (UE) 2016/679 z dnia 27 kwietnia 2016 r. w sprawie ochrony osób fizycznych w związku z przetwarzaniem danych osobowych i w sprawie swobodnego przepływu takich danych oraz uchylenia dyrektywy 95/46/WE (ogólne rozporządzenie o ochronie danych), dalej „RODO”, informuję, że:

- 1) Administratorem Pani/Pana danych osobowych jest Państwowe Gospodarstwo Wodne Wody Polskie, ul. Grzybowska 80/82, 00-844 Warszawa,
- 2) Z Inspektorem Ochrony Danych Osobowych w PGW WP można skontaktować się za pomocą adresu [iod@wody.gov.pl](mailto:iod@wody.gov.pl),
- 3) Pani/Pana dane osobowe przetwarzane będą na podstawie art. 6 ust. 1 lit. c RODO w celu wypełnienia obowiązków prawnych ciążących na Administratorze danych w związku ze złożonym wnioskiem o wydanie opinii na podstawie art. 11d ust. 1 pkt 8d) ustawy z dnia 10 kwietnia 2003 r. o szczególnych zasadach przygotowania i realizacji inwestycji w zakresie dróg publicznych (Dz.U. z 2018 r., poz. 1474). W pozostałych przypadkach Pani/Pana dane osobowe przetwarzane będą wyłącznie na podstawie wcześniej udzielonej zgody w zakresie i celu określonym w treści zgody na podstawie art. 6 ust. 1 lit. a RODO,
- 4) Odbiorcami Pani/Pana danych osobowych mogą być organy władzy publicznej oraz podmioty wykonujące zadania publiczne lub działające na zlecenie organów władzy publicznej, strony postępowania administracyjnego, w zakresie i w celach, które wynikają z przepisów powszechnie obowiązującego prawa.
- 5) Pani/Pana dane osobowe będą przetwarzane przez okres wymagany przepisami prawa niezbędny do realizacji celów przetwarzania wskazany w pkt 3 oraz przepisów dotyczących archiwizowania dokumentów,
- 6) W związku z przetwarzaniem Pani/Pana danych osobowych przysługuje Pani/Panu prawo do żądania od administratora dostępu do swoich danych osobowych i ich sprostowania, a w określonych przypadkach prawo do ich usunięcia, ograniczenia przetwarzania, wniesienia sprzeciwu wobec przetwarzania oraz prawo do przenoszenia danych,
- 7) W przypadku, gdy przetwarzanie danych osobowych odbywa się na podstawie zgody osoby na przetwarzanie danych osobowych (art. 6 ust. 1 lit a RODO), przysługuje Pani/Panu prawo do cofnięcia tej zgody w dowolnym momencie. Cofnięcie to nie ma wpływu na zgodność przetwarzania, którego dokonano na podstawie zgody przed jej cofnięciem, z obowiązującym prawem.
- 8) Ma Pan/Pani prawo wniesienia skargi do organu nadzorczego gdy, uzna Pani/Pan, iż przetwarzanie danych osobowych Pani/Pana dotyczących narusza przepisy RODO,
- 9) Podanie przez Panią/Pana danych osobowych jest obowiązkowe, w sytuacji gdy przesłankę przetwarzania danych osobowych stanowi przepis prawa, w przypadku gdy przetwarzanie odbywa się na podstawie zgody, podanie danych osobowych Administratorowi jest dobrowolne,
- 10) Pani/Pana dane nie będą poddane zautomatyzowanemu podejmowaniu decyzji i nie będą profilowane.

Państwowe Gospodarstwo Wodne Wody Polskie  
Regionalny Zarząd Gospodarki Wodnej w (miasto)  
(adres)

tel.: +48 (00) 00 00 000 | faks: +48 (00) 00 00 000 | e-mail: [miasto@wody.gov.pl](mailto:miasto@wody.gov.pl)

[www.wody.gov.pl](http://www.wody.gov.pl)



Nr. 2641/19

04.06.2019

Poznań

II

Poznań, dn. 06.2019r.

Egz. nr 2.

WSzW.Poz.-WO-Zp.0732.97.2019

**BBF Sp. z o.o.**  
**ul. Dąbrowskiego 461**  
**60-451 Poznań**

**Dotyczy:** wyrażenia opinii do wniosku o wydanie decyzji o Zezwoleniu na Realizację Inwestycji Drogowej (ZRID) pn.: „Rozbudowa dróg gminnych, ul. Polnej od km 0+001,00 do km 0+348,00 oraz ul. Kwiatowej od km 0+000,00 do km 0+207,00 i od km 0+418,30 do km 0+545,10 (odc. od ul. Lipowej do ul. Polnej) oraz ul. Kwiatowej od 0+000,00 do km 0+302,75 (odc. od ul. Polnej do ul. Czereśniowej) w miejscowości Gołęczewo, gm. Suchy Las”.

W odpowiedzi na pismo z firmy BBF Sp. z o.o., z siedzibą w Poznaniu, działającej na zlecenie Urzędu Gminy Suchy Las, Wasz znak L. Dz. 1133/AT-D/BBF/2019, z dnia 21.05.2019r. (nr wch. WSzW 3883/19 z dnia 22.05.2019r.) w sprawie wyrażenia opinii do wniosku o wydanie decyzji o Zezwoleniu na Realizację Inwestycji Drogowej (ZRID) pn.: „**Rozbudowa dróg gminnych, ul. Polnej od km 0+001,00 do km 0+348,00 oraz ul. Kwiatowej od km 0+000,00 do km 0+207,00 i od km 0+418,30 do km 0+545,10 (odc. od ul. Lipowej do ul. Polnej) oraz ul. Kwiatowej od 0+000,00 do km 0+302,75 (odc. od ul. Polnej do ul. Czereśniowej) w miejscowości Gołęczewo, gm. Suchy Las**”, gm. Suchy Las – po konsultacji z zainteresowanymi organami wojskowymi informuję, że na terenie niniejszego opracowania nie występują wojskowe urządzenia teletechniczne oraz informuję, że planowana inwestycja drogowa nie przebiega po sieci dróg o znaczeniu obronnym.

Informuję, że obszar przedmiotowego opracowania nie koliduje z terenami zamkniętymi MON, jednak należy podkreślić, że obszar opracowania położony jest w sąsiedztwie kompleksu wojskowego **K-2201 Biedrusko** (czynny poligon), tj. w sąsiedztwie pola roboczego poligonu oraz jego strefy niebezpiecznej i strefy strzelań.

Informuję, że w listopadzie 2017r. zostały przeprowadzone pomiary emisji hałasu do środowiska z terenu Ośrodka Szkolenia Biedrusko i stwierdzono, że z powodu intensywności prowadzonego szkolenia, przy jednoczesnych niekorzystnych warunkach atmosferycznych, emisja hałasu wykracza poza teren zamknięty.

Jednocześnie należy stwierdzić, że w wyniku realizacji przedmiotowej inwestycji może nastąpić napływ nowych mieszkańców do Gołęczewa, w związku z powyższym **wnioskuje**, aby obecni i przyszli użytkownicy tego terenu oraz pracownicy realizujący przedmiotową inwestycję zostali poinformowani o położeniu tego terenu w stosunku do czynnego poligonu wojskowego.


Osoby te muszą mieć świadomość, że w czasie użytkowania terenu poligonu, a trwa to już od 1904 roku, występują i będą występować czynniki takie jak: drgania, promieniowanie elektromagnetyczne i możliwe zanieczyszczenie powietrza, a szczególnie okresowo wzmożony hałas powstający podczas realizacji strzelań i ćwiczeń.



Ma to szczególne znaczenie ze względu na liczne zgłoszenia mieszkańców okolicznych terenów poligonu na hałas powodowany strzelaniami. Zaznaczyć trzeba jednak, że o realizacji strzelań i ćwiczeń na terenie poligonu informowany jest w systemie miesięcznym (i doraźnym wg potrzeb) między innymi Wójt Gminy Suchy Las oraz Wydział Zarządzania Kryzysowego i Bezpieczeństwa Miasta Poznania.

Nowi użytkownicy przedmiotowego terenu muszą zostać poinformowani o obowiązującym zakazie poruszania się po terenie poligonu. Celowe łamanie zakazu wejścia i wjazdu na teren poligonu poprzez nie stosowanie się do oznakowania terenu zamkniętego, nieuprawnione otwieranie szlabanów (zapór) oraz dokonywanie ich objazdów jest wyrazem świadomego narażania siebie i innych osób na utratę życia lub zdrowia. Dotyczy to również przypadków niszczenia i usuwania istniejącego oznakowania terenu poligonu.

Załącz. nr 1 – Materiały do wniosku o wydanie decyzji ZRID – 1 egz. – zwrot – tylko adresat.

*Z poważaniem*  
**SZEF**  
  
**wz. ppłk dypl. Włodzimierz CIECIURA**

Wyk. w 2 egz.

Egz. nr 1 – teczka sprawy

Egz. nr 2 - adresat

Grzegorz Sobczyński (tel. 261572978)


04.06.2019r. T – 0732; Kat. B10

Dostęp: SI ARCUS – WO



Państwowe  
Gospodarstwo Wodne  
Wody Polskie

Zarząd Zlewni  
w Poznaniu  
PO.ZUZ.4.421.18.2018.KC

Niniejsza decyzja  
staje się ostateczna  
dnia 21 04 2018  
Poznań, dnia 14 05 2018  
  
Jagoda Andrzejewska

2018 -03- 27  
Poznań, dnia .....r.

## DECYZJA

Na podstawie art. 122 ust. 1 pkt 1) i 3) w związku z art. 37 pkt 2) oraz art. 9 ust. 1 pkt 19) lit. a) i f) oraz art. 9 ust. 2 pkt 2) oraz art. 127 ust. 1, 3 i 5, art. 128 ust. 1 pkt 4) i 6), art. 131 ust. 1 i 2 oraz art. 135 pkt 3) ustawy z dnia 18 lipca 2001 r. Prawo wodne (t.j. Dz.U. z 2017 r., poz. 1121 z późn. zm.) oraz art. 397 ust. 1, art. 397 ust. 3 pkt 2) w związku art. 545 ust. 4 i ust. 5 ustawy z dnia 20 lipca 2017 r. Prawo wodne (Dz.U. z 2017 r., poz. 1566 z późn. zm.) oraz art. 104 i 107 § 1-3 ustawy z dnia 14 czerwca 1960 r. Kodeks postępowania administracyjnego (t.j. Dz.U. z 2017 r., poz. 1257 z późn. zm.), po rozpatrzeniu wniosku z dnia 27 grudnia 2018 r., (data wpływu do Starostwa Powiatowego w Poznaniu 27 grudnia 2017 r.), przekazanego w dniu 5 stycznia 2018 r. do Państwowego Gospodarstwa Wodnego Wody Polskie Zarządu Zlewni w Poznaniu, złożonego przez:

Gminę Suchy Las  
ul. Szkolna 13  
62-002 Suchy Las

### DYREKTOR ZARZĄDU ZLEWNI WÓD POLSKICH W POZNANIU

#### orzeka:

- I. **Udzielić Gminie Suchy Las pozwolenia wodnoprawnego na:**
  1. **wykonanie urządzeń wodnych**, tj. wykonanie wylotów kanalizacji deszczowej do rowów melioracji wodnych szczegółowych, przebudowę rowów melioracyjnych Ch-B-2, Ch-B-2-2, Ch-B-2-1 polegającą na rozbiórce istniejących i wykonanie nowych przepustów oraz zarurowaniu odcinka rowu melioracyjnego Ch-B-2, likwidację poprzez zasypanie fragmentu rowu Ch-B-2-2 oraz istniejącego rowu drogowego wraz z rozbiórką przepustu pod drogą (ul. Czereśniową),
  2. **szczególne korzystanie z wód**, polegające na wprowadzeniu wód opadowych i roztopowych pochodzących z odwodnienia dróg gminnych do rowów melioracji wodnych szczegółowych: Ch-B-2, Ch-B-2-2, Ch-B-2-1 oraz wód opadowych i roztopowych pochodzących z odwodnienia dróg gminnych i powiatowych do rowu melioracji wodnych szczegółowych Ch-C-2,
- II. **Ustalić warunki wykonania pozwolenia:**
  1. Odprowadzenie wód opadowych i roztopowych o następującej jakości:

zawiesina ogólna  $\leq 100 \text{ mg/dm}^3$   
substancje ropopochodne  $\leq 15 \text{ mg/dm}^3$ ;

2. Odprowadzenie wód opadowych i roztopowych do urządzeń wodnych w następujących ilościach:

Ozn.	Odbiornik	Powierzchnia zlewni	Powierzchnia zredukowana zlewni	Q	Q <sub>max. h</sub>	Q <sub>śr. d</sub>	Q <sub>max. r</sub>
		[ha]	[ha]	dm <sup>3</sup> /s	m <sup>3</sup> /h	m <sup>3</sup> /d	m <sup>3</sup> /r
Wylot nr 1	rów mel. Ch-B-2 w km 0+875 (studnia D1.1)	2.501 (w tym drogi 0.540)	0.959 (w tym drogi 0.3926)	136.68	179.5	32.6	7410.5
Wylot nr 2	rów mel. Ch-B-2 w km 0+983 (studnia D4)	0.122	0.099	14.27	18.5	3.4	765.1
Wylot nr 3.1	rów mel. Ch-B-2 w km 1+014 (studnia D5)	0.446	0.317	45.71	59.4	10.8	2451.2
Wylot nr 3.2	rów mel. Ch-B-2 w km 1+014 (studnia D5)	0.167	0.115	16.61	21.6	3.9	890.7
Wylot nr 4	rów mel. Ch-B-2 w km 1+132 (studnia D7)	0.266	0.175	25.26	32.8	6.0	1353.0
Wylot nr 6.1	rów mel. Ch-B-2 w km 1+181 (studnia D9)	1.028	0.728	97.51	136.2	24.7	5626.1
Wylot nr 6.2	rów mel. Ch-B-2 w km 1+172 (studnia D8)	0.309	0.198	26.48	37.0	6.7	1528.7
Wylot nr 7.1	rów mel. Ch-B-2-2 w km 0+678 (studnia D7.1)	0.444	0.336	48.36	62.8	11.4	2594.7
Wylot nr 7.2	rów mel. Ch-B-2-2 w km 0+678 (studnia D7.1)	0.437	0.297	42.77	55.6	10.1	2297.0
Wylot nr 7.3	rów mel. Ch-B-2-2 w km 0+678 (studnia D7.1)	0.024	0.020	2.56	3.7	0.7	151.2
Wylot nr 7.4	rów mel. Ch-B-2-2 w km 0+678 (studnia D7.1)	0.024	0.020	2.56	3.7	0.7	151.2
Wylot nr 9	rów mel. Ch-B-2-1 w km 0+323 (studnia D9.1)	0.089	0.070	30.33	13.0	2.4	538.0
Wylot nr 10	rów mel. Ch-B-2-2 w km 0+262 (studnia D10.1)	0.316	0.210	10.01	39.4	7.2	1626.8
Wylot nr 11.1	rów mel. Ch-B-2 w km 0+768 (studnia D11.1)	0.144	0.105	15.10	19.6	3.6	809.2
Wylot nr 11.2	rów mel. Ch-B-2 w km 0+768 (studnia D11.1)	0.143	0.101	14.49	18.8	3.4	778.2
Wylot nr 12.1	rów mel. Ch-B-2-2 w km 0+144 (studnia D12.1)	0.145	0.106	15.28	19.9	3.6	822.7
Wylot nr 12.2	rów mel. Ch-B-2-2 w km 0+144 (studnia D12.1)	0.460	0.347	49.99	65.0	11.8	2684.6
Wylot nr 13	rów mel. Ch-C-2 w km 0+358	8.801 (w tym: drogi powiatowe 1.848 drogi gminne 6.953)	7.481 (w tym: drogi powiatowe 1.571 drogi gminne 5.910)	568.97 (w tym: dr. pow. 119,47; dr. gminn e 449,50)	1400.4	254.3	57827.0



3. Współrzędne geograficzne, wymiary, rzędne urządzenia wodnego:

- a. przebudowa rowów melioracji wodnych szczegółowych polegająca na rozbiórce istniejących przepustów betonowych i wykonaniu nowych przepustów z tworzywa sztucznego pod drogami, w lokalizacji:

Lp.	Nazwa i kilometraż rowu	Droga	Istniejący przepust		Projektowany przepust				Nr działki ewid.	Współrzędne geograficzne $\phi$ (N) / $\lambda$ (E) (w osi drogi)
			Średnica [m]	Długość [m]	Rzędna wlotu [m n.p.m.]	Rzędna wylotu [m n.p.m.]	Średnica [m]	Długość [m]		
1	Ch-B-2 0+772	ul. Kwiatowa w km 0.205	0.60	12.95	90.15	90.06	1.00	20.10	328/8, 329/4, 337/2, 344/4, 434/8 – ark. 1, obręb Gołęczewo	52°31' 51,63" 16°49' 02,04"
2	Ch-B-2-2 0+148	ul. Kwiatowa w km 0.424	0.60	15.70	90.25	90.15	0.80	20.10	319, 324/5, 322/1, 324/8, 346/2 – ark. 1, obręb Gołęczewo	52°31' 48,60" 16°49' 12,54"
3	Ch-B-2-2 0+267	ul. Polna w km 0.337	0.60	20.85	90.43	90.33	0.80	19.40	319, 324/9 – ark. 1, obręb Gołęczewo	52°31' 49,86" 16°49' 18,49"
4	Ch-B-2-1 0+328	ul. Polna w km 0.003	0.60	13.25	90.58	90.50	0.80	15.90	323, 341, 348, 349/7, 355/2, 358 – ark. 1, obręb Gołęczewo	52°31' 39,04" 16°49' 18,08"
5	Ch-B-2-2 0+677	ul. Czereśniowa w km 0.668	0.65	9.30	93.14	93.05	0.80	17.40	299, 305, 312/2, 312/3, 313, 314/1, 315/7, 318 – ark. 1, obręb Gołęczewo	52°31' 52,37" 16°49' 39,09"

Nowe przepusty na rowach zostaną wykonane bez ścian czołowych, z zakończeniem ściętym do pochylenia skarpy. Na ww. przepustach zostanie posadowiona żelbetowa studnia;

- b. przebudowa rowu melioracji wodnych szczegółowych „Ch-B-2” polegająca na:

- jego zarurowaniu na odcinku od km 0.871 do km 1.171 rowu:

współrzędne geograficzne:

- wylot z zarurowania w km 0.871, N=52°32'04,89"; E=16°49'34,23";
- studnia D8 w km 1.171, N=52°31'58,15"; E=16°49'18,25";

- zwiększeniu średnicy zarurowania od km 1.171 do km 1.181

współrzędne geograficzne:

- studnia D8 w km 1.171, N=52°31'58,15"; E=16°49'18,25";
- studnia D9 w km 1.181, N=52°32'05,96"; E=16°49'33,76";

Poniżej wylotu z zarurowania w km 0.871 dno i skarpy rowu „Ch-B-2” na odcinku 30 mb zostaną umocnione za pomocą skały dolomitu gramatura 80-220 mm układanej na geotkaninie 200g/m<sup>2</sup>, z przegradzaniem palisadami co 5 mb i wysokości minimum 0,3–0,4m licząc od rzędnej dna wylotu KPED – działki ewidencyjne nr: 278/4, 329/3, 328/6, 328/8, 328/7, 434/9, 329/4 – ark. 1, obręb Gołęczewo;

W ramach skanalizowania rowu „Ch-B-2” wykonane zostaną drenaże przebiegające

wzdłuż zarurowania w postaci rur drenarskich z filtrem z włókna kokosowego, w lokalizacji:

Początek	Współrzędne geograficzne $\phi$ (N) / $\lambda$ (E)	Koniec	Współrzędne geograficzne $\phi$ (N) / $\lambda$ (E)	Średnica [mm]	Długość [m]	Rzędne [m n.p.m.]	Nr działki ewid.
D2-1	52° 31' 55,97" 16° 49' 07,49"	D2	52° 31' 55,11" 16° 49' 04,74"	Ø160	59	91,20 90,90	329/2, 278/5, ark. 1, obręb Gołęczewo
D2-2	52° 31' 55,91" 16° 49' 07,54"	D2	52° 31' 55,07" 16° 49' 04,77"	Ø160	59	91,20 90,90	329/2, 328/26, 328/18, ark. 1, obręb Gołęczewo
D3-1	52° 31' 56,20" 16° 49' 08,92"	D3	52° 31' 55,99" 16° 49' 07,64"	Ø160	26	90,99 90,86	329/2, ark. 1, obręb Gołęczewo
D3-2	52° 31' 56,14" 16° 49' 08,95"	D3	52° 31' 55,95" 16° 49' 07,66"	Ø160	26	90,99 90,86	329/2, 338/11, ark. 1, obręb Gołęczewo
D4-1	52° 31' 56,27" 16° 49' 10,56"	D4	52° 31' 56,21" 16° 49' 09,07"	Ø160	29	91,04 90,89	329/2, 338/11, ark. 1, obręb Gołęczewo
D4-2	52° 31' 56,21" 16° 49' 10,57"	D4	52° 31' 56,17" 16° 49' 09,08"	Ø160	29	91,04 90,89	329/2, 338/11, ark. 1, obręb Gołęczewo
D6-2	52° 31' 56,31" 16° 49' 11,05"	D6	52° 31' 56,31" 16° 49' 12,54"	Ø160	30	91,11 90,96	283/12, 383/11, 329/2, ark. 1, obręb Gołęczewo
D6-5	52° 31' 56,19" 16° 49' 11,05"	D6	52° 31' 56,24" 16° 49' 12,54"	Ø160	30	91,11 90,96	329/2, 325/32, ark. 1, obręb Gołęczewo
D6-3	52° 31' 57,62" 16° 49' 16,23"	D6	52° 31' 56,31" 16° 49' 12,58"	Ø160	81	91,36 90,96	329/2, ark. 1, obręb Gołęczewo
D6-6	52° 31' 57,55" 16° 49' 16,29"	D6	52° 31' 56,28" 16° 49' 12,61"	Ø160	81	91,36 90,96	329/2, 325/32, 325/14, ark. 1, obręb Gołęczewo
D7-1	52° 31' 58,15" 16° 49' 18,11"	D7	52° 31' 57,65" 16° 49' 16,38"	Ø160	37	91,33 91,14	329/2, ark. 1, obręb Gołęczewo
D7-2	52° 31' 58,09" 16° 49' 18,16"	D7	52° 31' 57,61" 16° 49' 16,41"	Ø160	37	91,33 91,14	329/2, 325/14, ark. 1, obręb Gołęczewo

- c. likwidacja poprzez zasypanie pod korpus drogi fragmentu rowu melioracji wodnych szczegółowych „Ch-B-2” od km 1.573 do km 1.608 rowu, przebiegającego wzdłuż ul. Czereśniowej w Gołęczewie (od km 1.068 do km 1.102 drogi, strona lewa):

współrzędne geograficzne:

- w km 1.573, N=52°32'04,89"; E=16°49'34,23";
- w km 1.608, N=52°32'05,96"; E=16°49'33,76";

- d. likwidacja poprzez zasypanie pod korpus drogi rowu drogowego od km 1.011 do km 1.058 (strona prawa) oraz od km 1.058 do km 1.068 (strona lewa) ul. Czereśniowej w Gołęczewie:

współrzędne geograficzne:

- w km 1.011, N=52°32'03,21"; E=16°49'35,52";
- w km 1.068, N=52°32'04,89"; E=16°49'34,23";

wraz z likwidacją przepustu w km 1.060 ul. Czereśniowej

współrzędne geograficzne (w osi drogi):

- N=52°32'04,68"; E=16°49'34,55";



- e. wykonanie wylotów kanalizacji deszczowej odwadniającej drogi gminne, w lokalizacji:

Oznaczenie	Nr działki ewidencyjnej	Odbiornik	Konstrukcja	Rzędna dna rury	Współrzędne geograficzne
				[m n.p.m.]	φ (N) / λ (E)
Wylot nr 1	329/3, ark. 1, obręb Gołęczewo	rów mel. Ch-B-2 w km 0+875 (studnia D1.1)	rura Ø600 mm	90,48	52° 31' 54,64" 16° 49' 03,95"
Wylot nr 2	329/2 i 338/11, ark. 1, obręb Gołęczewo	rów mel. Ch-B-2 w km 0+983 (studnia D4)	rura Ø315 mm	90,79	52° 31' 56,15" 16° 49' 09,04"
Wylot nr 3.1	329/2, ark. 1, obręb Gołęczewo	rów mel. Ch-B-2 w km 1+014 (studnia D5)	rura Ø315 mm	90,77	52° 31' 56,28" 16° 49' 10,68"
Wylot nr 3.2	329/2, ark. 1, obręb Gołęczewo	rów mel. Ch-B-2 w km 1+014 (studnia D5)	rura Ø315 mm	90,82	52° 31' 56,21" 16° 49' 10,69"
Wylot nr 4	329/2 i 325/14, ark. 1, obręb Gołęczewo	rów mel. Ch-B-2 w km 1+132 (studnia D7)	rura Ø315 mm	90,73	52° 31' 57,60" 16° 49' 16,36"
Wylot nr 6.1	266, ark. 1, obręb Gołęczewo	rów mel. Ch-B-2 w km 1+181 (studnia D9)	rura Ø500 mm	90,75	52° 31' 58,31" 16° 49' 18,68"
Wylot nr 6.2	329/2, ark. 1, obręb Gołęczewo	rów mel. Ch-B-2 w km 1+172 (studnia D8)	rura Ø315 mm	90,58	52° 31' 58,12" 16° 49' 18,28"
Wylot nr 7.1	305, ark. 1, obręb Gołęczewo	rów mel. Ch-B-2-2 w km 0+678 (studnia D7.1)	rura Ø315 mm	93,30	52° 31' 52,41" 16° 49' 39,13"
Wylot nr 7.2	305, ark. 1, obręb Gołęczewo	rów mel. Ch-B-2-2 w km 0+678 (studnia D7.1)	rura Ø315 mm	93,40	52° 31' 52,34" 16° 49' 39,15"
Wylot nr 7.3	305, ark. 1, obręb Gołęczewo	rów mel. Ch-B-2-2 w km 0+678 (studnia D7.1)	rura Ø200 mm	93,95	52° 31' 52,39" 16° 49' 39,08"
Wylot nr 7.4	305, ark. 1, obręb Gołęczewo	rów mel. Ch-B-2-2 w km 0+678 (studnia D7.1)	rura Ø200 mm	93,95	52° 31' 52,40" 16° 49' 39,16"
Wylot nr 9	341, ark. 1, obręb Gołęczewo	rów mel. Ch-B-2-1 w km 0+323 (studnia D9.1)	rura Ø315 mm	90,80	52° 31' 39,10" 16° 49' 17,91"
Wylot nr 10	319, ark. 1, obręb Gołęczewo	rów mel. Ch-B-2-2 w km 0+262 (studnia D10.1)	rura Ø315 mm	90,65	52° 31' 49,80" 16° 49' 18,30"
Wylot nr 11.1	329/4, ark. 1, obręb Gołęczewo	rów mel. Ch-B-2 w km 0+768 (studnia D11.1)	rura Ø315 mm	90,50	52° 31' 51,52" 16° 49' 02,00"
Wylot nr 11.2	329/4, ark. 1, obręb Gołęczewo	rów mel. Ch-B-2 w km 0+768 (studnia D11.1)	rura Ø315 mm	90,50	52° 31' 51,50" 16° 49' 02,09"
Wylot nr 12.1	319, ark. 1, obręb Gołęczewo	rów mel. Ch-B-2-2 w km 0+144 (studnia D12.1)	rura Ø315 mm	90,84	52° 31' 48,56" 16° 49' 12,34"
Wylot nr 12.2	319, ark. 1, obręb Gołęczewo	rów mel. Ch-B-2-2 w km 0+144 (studnia D12.1)	rura Ø315 mm	90,84	52° 31' 48,53" 16° 49' 12,41"

- f. likwidacja istniejącego i wykonanie w jego miejscu nowego wylotu kanalizacji deszczowej odwadniającej drogi gminne oraz drogi powiatowe (ul. Lipowa i ul. Dworcowa), w lokalizacji:

Oznaczenie	Nr działki ewidencyjnej	Odbiornik	Wylot istniejący do rozbioru		Wylot planowany do wykonania		Współrzędne geograficzne
			Konstrukcja	Rzędna dna rury [m n.p.m.]	Konstrukcja	Rzędna dna rury [m n.p.m.]	
Wylot nr 13	97, ark. 1, obręb Gołęczewo	rów mel. Ch-C-2 w km 0+358	rura Ø400 mm	89,72	rura Ø800 mm, prefabrykat betonowy	89,72	52° 32' 10,84" 16° 49' 00,01"

W przypadku wylotu nr 13 dno i skarpy rowu „Ch-C-2” na odcinku 30 mb poniżej wylotu zostaną umocnione za pomocą skały dolomitu gramatura 80-220 mm układanej na geotkaninie 200 g/m<sup>2</sup>, z przegradzaniem palisadami co 5 mb i wysokości minimum 0,3–0,4 m licząc od rzędnej dna wylotu KPED;



4. Urządzenia oczyszczające:

- brak;

Odprowadzane ścieki to wody opadowe i roztopowe pochodzące z odwodnienia dróg gminnych klasy D oraz terenu szkoły w miejscowości Golęczewo, jak również z odwodnienia dróg powiatowych (ul. Lipowa i ul. Dworcowa) klasy Z.

Jako, że drogi klasy D i Z nie należą do powierzchni wymienionych w § 21 ust. 1 Rozporządzeniu Ministra Środowiska z dnia 18 listopada 2014 r. w sprawie warunków, jakie należy spełnić przy wprowadzaniu ścieków do wód lub do ziemi, oraz w sprawie substancji szczególnie szkodliwych dla środowiska wodnego (Dz.U. 2014 r., poz. 1800), wody z odwodnienia nie wymagają oczyszczania przed ich odprowadzeniem do wód lub do ziemi (§ 21 ust. 2 ww. Rozporządzenia).

**III. Zobowiązać uprawnionego niniejszą decyzją do:**

1. Zachowania wymogów jakości odprowadzanych wód opadowych i roztopowych, określonych w Rozporządzeniu Ministra Środowiska z dnia 18 listopada 2014 r. w sprawie sposobu warunków, jakie należy spełnić przy wprowadzaniu ścieków do wód lub do ziemi, oraz w sprawie substancji szczególnie szkodliwych dla środowiska wodnego (Dz.U. z 2014 r., poz. 1800);
2. Utrzymywania urządzeń wodnych w należyтым stanie technicznym, a także wykonywania prac konserwacyjnych i naprawczych;
3. Utrzymania instalacji do odbioru i odprowadzania wód w pełnej sprawności techniczno-eksploatacyjnej;
4. Bezwzględного przestrzegania odprowadzania do gruntu wyłącznie wód opadowych i roztopowych;
5. Wykonania prac zgodnie z warunkami administratora rowów melioracyjnych, tj. Poznańskiego Związku Spółek Wodnych, ul. Słowackiego 13, 60-822 Poznań;
6. Unieszkodliwiania, poprzez składowanie na składowisku odpadów, osadów z wpustów deszczowych, studzienek i kanałów;
7. Wypłacenia zainteresowanym stronom odszkodowania w przypadku wystąpienia szkód związanych z eksploatacją obiektu;

**IV. Zastrzec, że:**

1. Pozwolenie wodnoprawne nie rodzi praw do nieruchomości i urządzeń wodnych koniecznych do jego realizacji oraz nie narusza prawa własności i uprawnień osób trzecich przysługujących wobec tych nieruchomości i urządzeń (art. 123 ust. 2 ustawy Prawo wodne);
2. Zakres obowiązków ustalony w niniejszej decyzji może ulec rozszerzeniu w terminie późniejszym, jeśli zajdzie potrzeba uzupełnienia dodatkowymi obowiązkami;
3. Wnioskodawcy, który nie uzyskał praw do nieruchomości lub urządzeń koniecznych do realizacji pozwolenia wodnoprawnego, nie przysługuje roszczenie o zwrot nakładów poniesionych w związku z otrzymaniem pozwolenia (art. 123 ust. 3 ustawy Prawo wodne);
4. Za wszelkie szkody związane z udzielonym pozwoleniem odpowiada uprawniony do niniejszej decyzji;
5. Wszystkie prace związane z przedmiotowym pozwoleniem należy prowadzić zgodnie z obowiązującymi przepisami prawa;
6. Niniejsza decyzja winna być zawsze dostępna organom kontroli;

7. Niniejsza decyzja nie zwalnia Wnioskodawcy z przestrzegania wymagań określonych w przepisach odrębnych;
8. Pozwolenie wodnoprawne wygasa, jeżeli zakład nie rozpocznie wykonywania urządzeń wodnych w terminie 3 lat od dnia, w którym pozwolenie wodnoprawne stanie się ostateczne;
9. Odprowadzane do rowów melioracyjnych jednostkowe ilości wód opadowych i roztopowych nie powinny negatywnie oddziaływać na przepustowość odbiorników, a tym samym powodować podtopień terenów sąsiadujących.

**V. Stwierdzić, że:**

1. Za podstawę wydania niniejszego pozwolenia przyjęto:
  - wniosek z dnia 27 lutego 2018 r.;
  - „Operat wodnoprawny, Budowa kanalizacji sanitarnej i deszczowej oraz dróg dla miejscowości Gołęczewo w Gminie Suchy Las – Etap IIB; Operat wodnoprawny na wykonanie urządzeń wodnych i szczególne korzystanie z wód; część opisowa i część graficzna”, opracowany w miesiącu listopadzie 2017 r., przez Pana Marcina Wolniewicza (BBF Sp. z o.o.);

**VI. Ustalić termin ważności pozwolenia wodnoprawnego na wprowadzanie ścieków do wód lub do ziem do dnia 27 marca 2028 r.;**

**VII. Obowiązek ustalenia czasu obowiązywania nie dotyczy pozwoleń wodnoprawnych na wykonanie urządzeń wodnych.**

**Uzasadnienie**

Wójt Gminy Suchy Las, reprezentowany przez Panią Zofię Lewandowską (BBF Sp. z o.o., ul. Dąbrowskiego 461, 60-451 Poznań), wnioskiem z dnia 27 grudnia 2017 r., zwrócił się do Starosty Poznańskiego o wydanie pozwolenia wodnoprawnego w zakresie wykonania urządzeń wodnych – wylotów kanalizacji deszczowej do rowów melioracji wodnych szczegółowych, przebudowy rowów melioracyjnych Ch-B-2, Ch-B-2-2, Ch-B-2-1 polegającej na rozbiórce istniejących i wykonanie nowych przepustów oraz zarurowania odcinka rowu melioracyjnego Ch-B-2, likwidacji poprzez zasypanie fragmentu rowu Ch-B-2-2 oraz istniejącego rowu drogowego wraz z rozbiórką przepustu pod drogą (ul. Czereśniową) oraz szczególnego korzystania z wód polegającego na wprowadzeniu wód opadowych i roztopowych pochodzących z odwodnienia dróg gminnych do rowów melioracji wodnych szczegółowych: Ch-B-2, Ch-B-2-2, Ch-B-2-1 oraz wód opadowych i roztopowych pochodzących z odwodnienia dróg gminnych i powiatowych do rowu melioracji wodnych szczegółowych Ch-C-2.

Z uwagi na wejście w życie z dniem 1 stycznia 2018 r. ustawy z dnia 20 lipca 2017 r. Prawo wodne (Dz.U. z 2017 r., poz. 1566 z późn. zm.), organami właściwymi w sprawie pozwoleń wodnoprawnych będą właściwe organy Wód Polskich. W związku z powyższym, w dniu 5 stycznia 2018 r. postępowanie administracyjne w przedmiotowej sprawie zostało przekazane organowi właściwemu do wydania pozwolenia wodnoprawnego, tj. Dyrektorowi Zarządu Zlewni Wód Polskich w Poznaniu przez Starostę Poznańskiego, w oparciu o regulację art. 545 ust. 5 ustawy z dnia 20 lipca 2017 r. Prawo wodne. Zgodnie z art. 240 ust. 4 pkt 1 litera b ww. ustawy zarządy zlewni prowadzą sprawy dotyczące zgód wodnoprawnych, o których mowa w art. 388 ust. 1 pkt 1 ww. ustawy.

Dyrektor Zarządu Zlewni Wód Polskich w Poznaniu, pismem z dnia 24 stycznia 2018 r., znak: PO.ZUZ.4.421.18.2.2018.KC zawiadomił strony o wszczęciu postępowania administracyjnego w powyższej sprawie, a także o możliwości zapoznania się z dokumentacją sprawy oraz składania



uwag i wniosków. Informację o wszczęciu postępowania administracyjnego zamieszczono na tablicy ogłoszeń Urzędu Gminy Suchy Las, jak również Państwowego Gospodarstwa Wodnego Wody Polskie Zarządu Zlewni w Poznaniu. Żadna ze stron nie wniosła uwag do prowadzonego postępowania.

Następnie Dyrektor, pismem z dnia 26 stycznia 2018 r., znak: PO.ZUZ.4.421.18.3.2018.KC wskazał nowy termin załatwienia sprawy, wskazując jednocześnie przyczynę nie załatwienia sprawy w terminie przewidzianym w art. 35 Kodeksu postępowania administracyjnego. Ponadto strony postępowania zostały pouczone, iż zgodnie z art. 37 Kodeksu postępowania administracyjnego stronie w przypadkach nie załatwienia sprawy w terminie określonym w art. 35 lub przepisach szczególnych, jak również w terminie wskazanym zgodnie z art. 36 § 1 oraz, gdy postępowanie jest prowadzone dłużej niż jest to niezbędne do załatwienia sprawy, służy prawo wniesienia ponaglenia, które wnosi się do organu wyższego stopnia za pośrednictwem organu prowadzącego postępowanie.

Po przeprowadzeniu analizy wniosku, Dyrektor Zarządu Zlewni Wód Polskich w Poznaniu, pismem z dnia zawiadomił strony postępowania, że zostały zgromadzone dowody i materiały w sprawie udzielenia pozwolenia wodnoprawnego, jednocześnie informując, że postępowanie w przedmiotowej sprawie zostanie zakończone w terminie do dnia 27 marca 2018 r. Niniejsze postępowanie zostało przedłużone ze względu na konieczność zapewnienia stronom postępowania czynnego udziału w każdym stadium postępowania.

Informację o zgromadzeniu materiału dowodowego podano do publicznej wiadomości poprzez wywieszenie na tablicy ogłoszeń Urzędu Gminy Suchy Las oraz Państwowego Gospodarstwa Wodnego Wody Polskie Zarządu Zlewni w Poznaniu na okres 14 dni. Żadna ze stron nie wniosła uwag.

Dołączony do wniosku operat wodnoprawny stanowił m.in. podstawę do wydania niniejszej decyzji.

Celem Wnioskodawcy jest wykonanie urządzeń wodnych, tj. wykonanie wylotów kanalizacji deszczowej do rowów melioracji wodnych szczegółowych, przebudowę rowów, polegającą na rozbiórce istniejących i wykonanie nowych przepustów oraz zarurowaniu odcinka rowu melioracyjnego, likwidację poprzez zasypanie fragmentu rowu oraz istniejącego rowu drogowego wraz z rozbiórką przepustu pod drogą (ul. Czereśniową), jak również wprowadzaniu wód opadowych i roztopowych pochodzących z odwodnienia dróg gminnych i powiatowych do rowów melioracji wodnych szczegółowych.

Ponadto organ ustalił następujący stan prawny.

Zgodnie z art. 122 ust. 1 pkt 1) i 3) ustawy z dnia 18 lipca 2001 r. Prawo wodne pozwolenie wodnoprawne wymagane jest na szczególne korzystanie z wód, tj. wprowadzanie ścieków do wód lub do ziemi oraz wykonanie urządzenia wodnego. Zgodnie z art. 9 ust. 1 pkt 19) poprzez urządzenia wodne należy rozumieć urządzenia służące kształtowaniu zasobów wodnych oraz korzystaniu z nich, a w szczególności budowle: (...) kanały, rowy (...), jak również wyloty urządzeń kanalizacyjnych służące wprowadzaniu ścieków do wód lub urządzeń wodnych (...).

Załączona dokumentacja spełnia wymagania art. 132 ust. 1 i 2 ustawy Prawo wodne w zakresie formalnym i merytorycznym.

Pozwolenie wodnoprawne nie narusza art. 125 ustawy Prawo wodne. Analiza zebranych dowodów nie dała podstaw do odmowy wydania decyzji na podstawie art. 126 ww. ustawy.

Zgodnie z art. 135 pkt 3) ustawy Prawo wodne pozwolenie wodnoprawne wygasa, jeżeli zakład nie rozpoczął wykonywania urządzeń wodnych w terminie 3 lat od dnia, w którym pozwolenie wodnoprawne na wykonanie tych urządzeń stało się ostateczne.



Zgodnie z art. 127 ust. 1 ustawy Prawo wodne, pozwolenie wodnoprawne wydaje się w drodze decyzji na czas określony. Ponadto, zgodnie z art. 127 ust. 3 ww. ustawy pozwolenie wodnoprawne na wprowadzanie ścieków do wód lub do ziemi wydaje się na okres nie dłuższy niż 10 lat.

Zgodnie z regulacją art. 127 ust. 5 ustawy Prawo wodne, obowiązek ustalenia czasu obowiązywania nie dotyczy pozwoleń wodnoprawnych na wykonanie urządzeń wodnych.

Po przeanalizowaniu akt sprawy oraz przeprowadzeniu postępowania administracyjnego ustalono, że spełnione są wymagania określone dla tego rodzaju przedsięwzięcia. W związku z tym nie istnieją żadne przeszkody do wydania decyzji w podanym zakresie i na ustalonych warunkach.

W związku z powyższym orzeczono jak w sentencji.

### **Pouczenie**

Od niniejszej decyzji służy stronom prawo wniesienia odwołania do Prezesa Wód Polskich, za pośrednictwem Dyrektora Zarządu Zlewni Wód Polskich w Poznaniu, ul. Szewska 1, 61-760 Poznań, w terminie 14 dni od daty jej doręczenia.

Zgodnie z art. 127a ustawy z dnia 14 czerwca 1960 r. Kodeks postępowania administracyjnego, strony w trakcie biegu terminu do wniesienia odwołania, mogą zrzec się prawa do wniesienia odwołania. Z dniem doręczenia Dyrektorowi Zarządu Zlewni Wód Polskich w Poznaniu oświadczenia o zrzeczeniu się prawa do wniesienia odwołania przez ostatnią ze stron postępowania, decyzja staje się ostateczna i prawomocna.

*Zgodnie z ustawą z dnia 16 listopada 2006 r. o opłacie skarbowej – art. 7 (t.j. Dz.U. z 2016 r., poz. 1827 z późn. zm.) za wydanie niniejszego pozwolenia wodnoprawnego Wnioskodawca jest zwolniony z wniesienia opłaty skarbowej.*

Z-CA DYREKTORA  
Arkadiusz Koza

#### Otrzymują:

1. Gmina Suchy Las  
ul. Szkolna 13, 62-002 Suchy Las  
Adres do korespondencji:  
Pani Zofia Lewandowska – pełnomocnik  
BBF Sp. z o.o., ul. Dąbrowskiego 461, 60-451 Poznań
2. pozostałe strony postępowania – obwieszczenie zgodnie z art. 49 kpa
3. ZUZ aa

**PROTOKÓŁ NR GKG.GZ.4091.2962.2017 - odpis**

z narady koordynacyjnej dotyczącej uzgodnienia usytuowania sieci uzbrojenia terenu przeprowadzonej na podstawie art. 2 pkt 11, art. 7d pkt 2, art. 28b, art. 40b.1.pkt 6 ustawy z dnia 17 maja 1989 r. - Prawo geodezyjne i kartograficzne (Dz. U. z 2016 r. poz. 1629 z późn. zm.).

**Przedmiot uzgodnienia :** Sieć i przyłącza kanalizacji sanitarnej, sieć i przykanaliki kanalizacji deszczowej, sieć i 3 przyłącza wodociągowe, sieci energetyczne nn i SN kablowe i napowietrzne i oświetlenie, 2 przyłącza gazowe, kable energetyczne NN instalacja zalicznikowa (instalacja odbiorcy)

**wnioskodawca:** Biuro BBF Sp. z o. o.  
ul. Dąbrowskiego 461  
60-451 Poznań

**Data wpływu wniosku :** 20.06.2017 r.

**Data i miejsce przeprowadzenia narady :** 23.06-27.10.2017 r. - P.O.D.G.i K.

Naradzie przewodniczyła: Katarzyna Kisiel – Kierownik Zespołu Koordynacji Usytuowania Projektowanych Sieci Uzbrojenia Terenu

**Lokalizacja przedmiotu uzgodnienia:**

obręb Gołęczewo, ul. Boczna, Lipowa, Oświatowa, Gryczana, Polna, Wiśniowa, Czereśniowa, Kwiatowa, Modrakowa, Pszenna, Zbożowa, Rolna, gminna 1 i 2, działki wg załącznika nr 1, gmina Suchy Las powiat poznański, woj. wielkopolskie

**Uczestnicy narady oraz ich uwagi i zalecenia:**

**OPERATOR GAZOCIĄGÓW PRZESYŁOWYCH „GAZ-SYSTEM” O/POZNAŃ** – Janusz Wesołowski:  
Bez uwag.

**POLSKA SPÓŁKA GAZOWNICTWA Sp. z o. o. O.Z.G. W POZNANIU** – Paweł Cieślak:

Słupy oświetleniowe należy zlokalizować w odległości min. 0,5m od sieci gazowej ś/c i n/c.

Studnie kanalizacyjne, wpusty uliczne należy zlokalizować w odległości min. 0,5m od sieci gazowej ś/c i n/c.

Projekt techniczny przyłączy gazowych należy uzgodnić branżowo w PSG Poznań.

Studnie kablowe należy lokalizować w odległości min. 0,5m od sieci gazowej ś/c i n/c.

Szczegółowy przebieg sieci gazowej należy ustalić w terenie na podstawie próbnych przekopów. W pobliżu sieci gazowej wykopy wykonywać ręcznie. Na czas wykonywania robót (przy wykopach większych niż 0,6 m) sieć gazową zabezpieczyć przed obsunięciem. Zachować normatywne odległości od istniejącego gazociągu zgodnie (Dz. U. z dnia 4.06.2013 r. poz. 640). W terminie 14 dni przed rozpoczęciem robót wykonawca musi zgłosić się w PSG – Gazownia Poznań Północ – ul. Gdyńska 47, tel. 61 8782818, fax 61 8782850.

**NETIA S.A.** – Filip Gruszczyński:

Bez uwag.

**INEA S.A.** – Karolina Adamska:

Szczegółowy przebieg sieci telekomunikacyjnej należy ustalić na podstawie przekopów próbnych.

Prace ziemne w miejscach skrzyżowań i zbliżeń z siecią INEA S.A. wykonywać ręcznie zgodnie z obowiązującymi przepisami, z należytą ostrożnością, zachowując normatywne odległości

Zabezpieczyć dwudzielnymi rurami grubościennymi na koszt Inwestora. Przed zasypianiem miejsca zabezpieczeń podlegają odbiorowi przez służby techniczne INEA S.A. Przy natrafieniu w trakcie prowadzenia robót ziemnych na urządzenia INEA S.A. nie naniesione na podkład mapowy, należy je zabezpieczyć i powiadomić INEA S.A. (tel. 61 222 11 00, fax 61 222 11 11) w celu ustalenia trybu dalszego postępowania. Zobowiązuje się Inwestora i Wykonawcę robót do prowadzenia prac w sposób wykluczający możliwość powstania awarii sieci lub urządzeń INEA S.A. W przypadku uszkodzenia w trakcie prowadzenia robót, infrastruktury INEA S.A. należy ją zabezpieczyć i bezwzględnie powiadomić INEA S.A. (tel. 61 222 11 00, fax 61 222 11 11). Inwestor ponosi odpowiedzialność materialną i karną wynikającą z Kodeksu Cywilnego za spowodowanie uszkodzeń infrastruktury INEA S.A. w czasie wykonywania robót oraz za szkody, które mogłyby powstać w przyszłości na skutek przeprowadzonych robót. Przed rozpoczęciem robót należy powiadomić pisemnie z 7 dniowym wyprzedzeniem INEA S.A. (adres: Wysogotowo, ul. Wierzbowa 84, 62-081 Przeźmierowo, tel. 61 222 11 00, fax 61 222 11 11).

**ENEA OPERATOR Sp. z o. o.** – Ewa Rakuła-Stachowiak:

W miejscu skrzyżowania i zbliżenia z kablem energetycznym wykopy należy prowadzić ręcznie. Kabel w wykopie zabezpieczyć



zachować normatywne odległości. Przed przystąpieniem do prac należy zgłosić się w Pogotowiu Energetycznym w obornikach Wlkp. Szczegółowy przebieg linii kablowych należy ustalić na podstawie próbnych przekopów.

**REGION WSPARCIA TELEINFORMATYCZNEGO ROA POZNAŃ** – Sebastian Olejniczak:

Bez uwag.

**AQUANET S.A.** – Michał Całujek:

Projekt uzgodnić branżowo.

**ZARZĄD DRÓG POWIATOWYCH** – Maciej Walentowski:

Uzgodnić w ZDP w Poznaniu ul. Zielona 8.

**POZNAŃSKIE CENTRUM SUPERKOMPUTEROWO-SIECIOWE** – Grzegorz Kuberka:

Nie dotyczy.

**HAWA TELEKOM Sp. z o. o.** – Grzegorz Ostrowski:

Nie dotyczy.

**WIELKOPOLSKA SIEĆ SZEROKOPASMOWA S.A.** – Karolina Adamska:

Bez uwag.

**KIEROWNIK ZESPOŁU DS. KOORDYNACJI SYTUOWANIA**

**PROJEKTOWANYCH SIECI UZBROJENIA TERENU:**

**DODATKOWE UWAGI I ZALECENIA :**

Uzgadnia się rysunki nr 1-12, 14, 15, 17, 18.

Rys. 3 – dołączono 2 mapy A4 z istniejącą siecią energetyczną SN 15kV.

Rys. 2 – dołączono mapę A4 z projektowaną siecią wodociągową n.k. 1913/2017.

Rys. 4 – dołączono 1 mapę A3 i 2 mapy A4 z projektowaną siecią telekomunikacyjną i wodociągową n.k. 1913/2017 – obecna trasa sieci eN kolizyjna z wodociągiem w działce drogowej nr 391 (droga gminna 1). Budowa obecnie uzgadnianej sieci eN będzie bezkolizyjna po realizacji przebudowy sieci wodociągowej n.k. 1913/2017, włączenie w sieć kanalizacji deszczowej n.k. 1010/2017, dołączono mapę A4 z projektowaną siecią kanalizacji sanitarnej n.k. 4788/2014.

Rys. 6 – dołączono 2 mapy A3 z projektowaną siecią wodociągową n.k. 3804/2015 i z istniejącymi sieciami telekomunikacyjnymi w ulicy Lipowej z projektowaną siecią energetyczną n.k. 3329/2017 (dotyczy też rys. 10).

Rys. 7 – dołączono mapę A3 z istniejącą siecią telekomunikacyjną (ma być przebudowana i skoordynowana z obecnie uzgadnianą siecią kanalizacji deszczowej odrębnym uzgodnieniem - pismo z Gminy Suchy Las Nr BI.7013.2.22.2012.233 z dnia 24 października 2017 r.

Rys. 8 – dołączono 2 mapy A3 z projektowaną siecią wodociągową n.k. 1913/2017.

Rys. 9 – dołączono mapę A4 z istniejącą siecią telekomunikacyjną.

Rys. 10 – dołączono 2 mapy A4 z istniejącymi przyłączami eN, gazu i wody do działki 434/5 (po podziale działki 434/2).

Rys. 11 – dołączono 2 mapy A4 z projektowaną siecią oświetlenia n.k. 2533/2017.

Rys. 12 – dołączono 2 mapy A4 z projektowaną siecią wodociągową n.k. 1300/2017.

Rys. 14 – dołączono 2 mapy A3 z istniejącymi przyłączami i instalacjami do działek 360/5, 315/2, 315/3, 315/4, 316/7, 316/8 i z istniejącym przyłączem eN do działki 351/13.

Rys. 15 – dołączono mapę A3 z projektowaną siecią wodociągową n.k. 3751/2016.

1. Stosownie do art. Ustawy z dnia 17 maja 1989 r. „Prawo Geodezyjne i Kartograficzne” (Dz. U. z 2016 r. poz. 1629 z późn. zm.) Inwestor jest zobowiązany, po uzyskaniu pozwolenia na budowę do wyznaczenia na gruncie oraz inwentaryzacji powykonawczej (przed zasypianiem) obiektów budowlanych przez uprawnione jednostki wykonawstwa geodezyjnego.

2. Zobowiązuje się wykonawcę prac inwestycyjnych do ochrony i zabezpieczenia znajdujących się na terenie realizowanej inwestycji punktów osnowy geodezyjnej i punktów granicznych (Dz. U. Nr 30 poz. 163 art. 15.1). W przypadku zniszczenia lub uszkodzenia w/w punktów, osoby odpowiedzialne za ochronę i zabezpieczenie punktów osnowy geodezyjnej i punktów granicznych podlegają karze grzywny. (Dz. U. Nr 30 poz. 163 art. 48.1 z późniejszymi zmianami).

3. Zmiany w stosunku do uzgodnionej dokumentacji wymagają dodatkowych uzgodnień.

4. Należy uwzględnić uwagi zawarte w uzgodnieniach branżowych.

5. Integralną częścią protokołu z narady koordynacyjnej jest mapa z naniesioną projektowaną inwestycją wraz z adnotacją zawierającą informacje, iż dokumentacja była przedmiotem narady koordynacyjnej.

6. Prace ziemne w miejscu zbliżeń i skrzyżowań z istniejącym uzbrojeniem bezwzględnie należy wykonywać ręcznie (bez użycia sprzętu mechanicznego). Odkryte przewody zabezpieczyć.

7. W wypadku kolizji z drzewami zgodę na ewentualną wycinkę drzew należy uzyskać w Urzędzie Gminy Suchy Las.

8. Podmioty, które władają sieciami uzbrojenia terenu, rezygnując z obowiązku delegowania swoich przedstawicieli na narady koordynacyjne, pozbawiają się możliwości wpływania na uzgodnione przez Starostę trasy projektowanych sieci i przyłączy (Art. 28 e pkt. 2 Ustawy Prawo Geodezyjne i Kartograficzne z dnia 5 czerwca 2014 r.).

**W rezultacie przeprowadzonej narady koordynacyjnej przedłożony projekt został uzgodniony z zachowaniem w/w uwag oraz zaleceń, a trasa została wprowadzona do bazy geodezyjnej ewidencji sieci uzbrojenia terenu -zgodnie z § 10 Rozporządzenia Ministra Administracji i Cyfryzacji z dnia 21 października 2015 roku „w sprawie powiatowej bazy GESUT i krajowej bazy GESUT” -poz. 1938.**

**Uwaga:** uzgodnienie niniejsze jest opinią techniczną i nie zastępuje pozwolenia na budowę wydawanego zgodnie z obowiązującymi przepisami prawa budowlanego.

**Kopię protokołu wraz z załącznikiem mapowym i innymi załącznikami należy udostępnić wykonawcy terenowemu.**

( podpis przewodniczącego narady z imienną pieczęcią  
z upoważnienia starosty)